

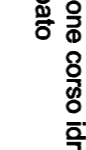







COMUNE DI TALAMONA

COMUNE DI TALAMONA

LEGENDA:

	Reticolo principale determinazione livello di rispetto superficie di pendenza costante altitudine di piana orizzontale determinazione livello di rispetto		Reticolo minore individuazione corso d'acqua livello di piana orizzontale determinazione livello di rispetto
	Reticolo minore individuazione corso d'acqua livello di piana orizzontale determinazione livello di rispetto		Reticolo minore individuazione corso d'acqua livello di piana orizzontale determinazione livello di rispetto
	Reticolo minore individuazione corso d'acqua livello di piana orizzontale determinazione livello di rispetto		Reticolo minore individuazione corso d'acqua livello di piana orizzontale determinazione livello di rispetto
	Reticolo minore individuazione corso d'acqua livello di piana orizzontale determinazione livello di rispetto		Reticolo minore individuazione corso d'acqua livello di piana orizzontale determinazione livello di rispetto

Regione Lombardia
Comune di Morbegno
Provincia di Sondrio

DOCUMENTO DI POLIZIA IDRAULICA

STUDIO RETICOLO IDRICO MINORE
CANTONI REGIONALI DI POLIZIA IDRAULICA
D.O.R.G. N. 217891 DEL 18/12/2017 - D.O.R.G. N. 11888 DEL 24/12/2018
Riferisci dati regionali e invia i cartelli di occupazione
della rete alla Direzione Distrettuale

ALL. A - ELABORATO TECNICO

Progetto: **3C**

Autore: **Amos Baggini**

Scale: **1:2.000**

Nome: **APRILE 2020**

Autore: **Guido Menzini**

STUDIO GEOCODIA via Lungo Milano Dazio, 2 - 23100 Sondrio
Tel. +39 0342 852211 - Fax +39 0342 852212 - Email: info@geocodia.it
P.I. 02070001032 - C.A.B. 03420000001 - C.C.I.A.A. 03420000001

**PLANIMETRIE INDIVIDUAZIONE RETICOLO
E FASCE DI RISPETTO**

Disegnato, portato a stampa e stampato in digitale - Tutti i diritti riservati