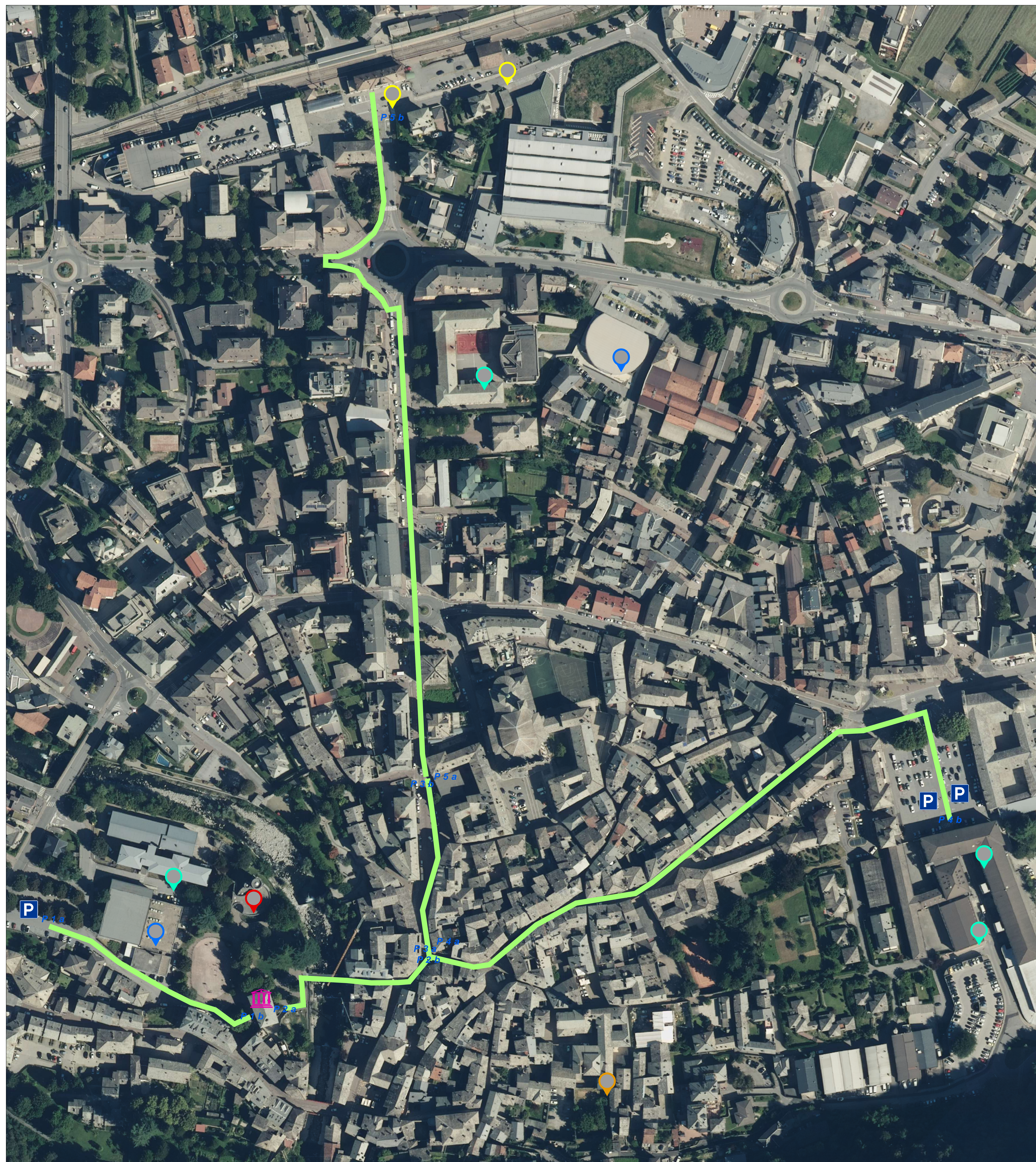


PERCORSI SENSIBILI PER L'ACCESSIBILITÀ URBANA E ATTRATTORI DI UTENZA



Legenda

Attrattori di utenza in prossimità dei percorsi rilevanti per l'accessibilità urbana

- MUSEO CIVICO DI STORIA NATURALE
- Cultura
- Istruzione
- Municipio
- Parcheggio
- Sport
- Trasporto pubblico

Percorsi sensibili per l'accessibilità al Museo di Storia Naturale

- Tipo di percorso
- Principale

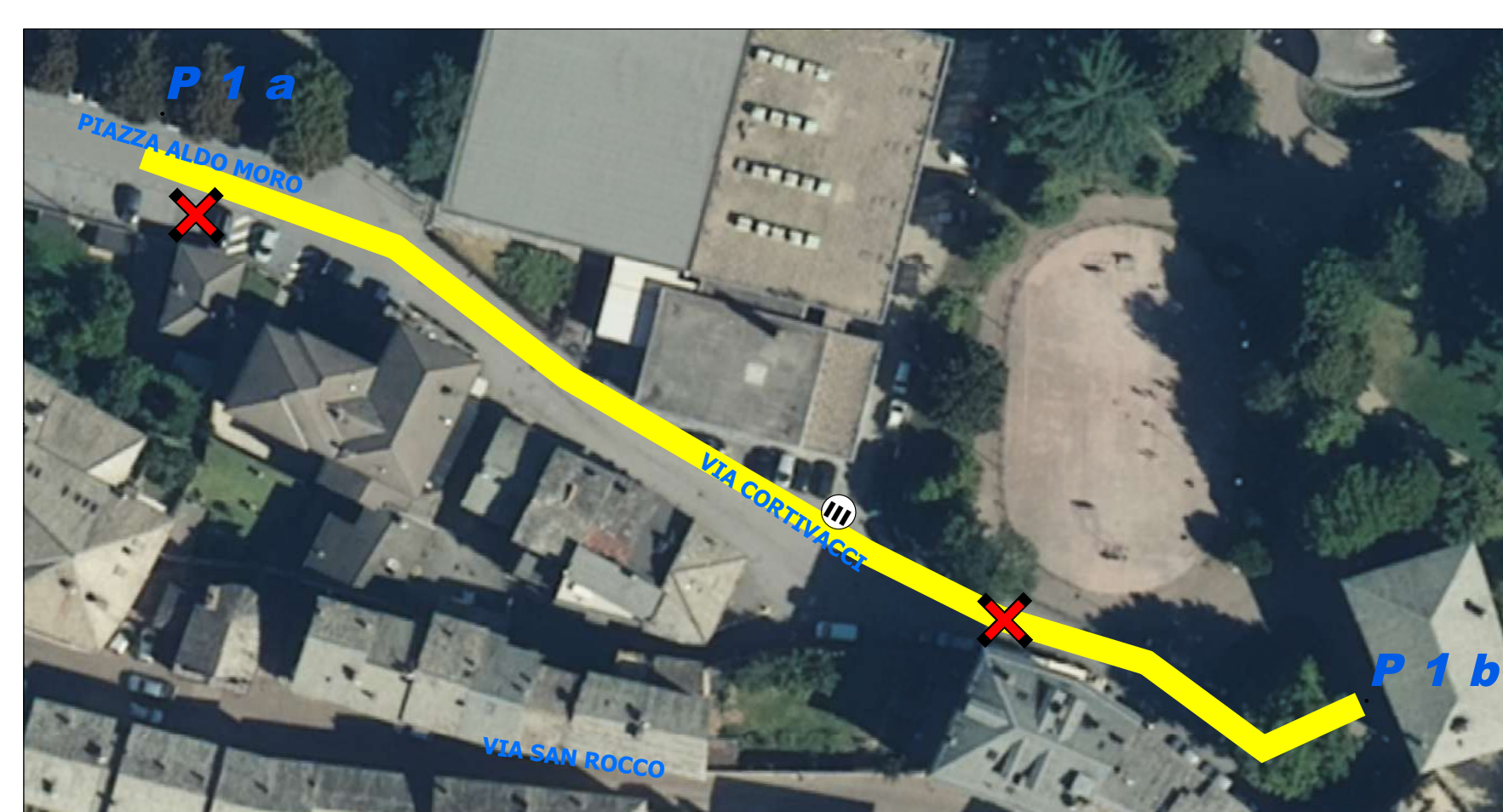
TABELLA DI VALUTAZIONE DEL GRADO DI CRITICITÀ

Nome	Tratto	Tipo di percorso	Via localizzata	C1	C2	C3	C4	C5	C6	C7	C8	C9	Stake	Grado di criticità	Priorità di intervento
P1	P1a-P1b	Principale	PIAZZA A. MORO - MUSEO CIVICO	5	3	0	0	3	0	0	5	0	16	MEDIO	alta
P2	P2a-P2b	Principale	MUSEO CIVICO - VIA PRETORIO	1	2	3	0	3	0	3	5	0	17	MEDIO	alta
P3	P3a-P3b	Principale	VIA PRETORIO - PIAZZA CADUTI PER LA LIBERTÀ' - VIA T. NANI	0	3	0	0	3	3	0	3	3	15	MEDIO BASSO	media
P4	P4a-P4b	Principale	VIA GARIBALDI - PARCHEGGIO S. ANTONIO	0	0	0	0	0	0	0	0	0	0	ACCESSIBILE	nessuna
P5	P5a-P5b	Principale	VIA T. NANI - VIA T. AMBROSETTI - STAZIONE	0	0	0	0	0	0	0	0	0	0	ACCESSIBILE	nessuna


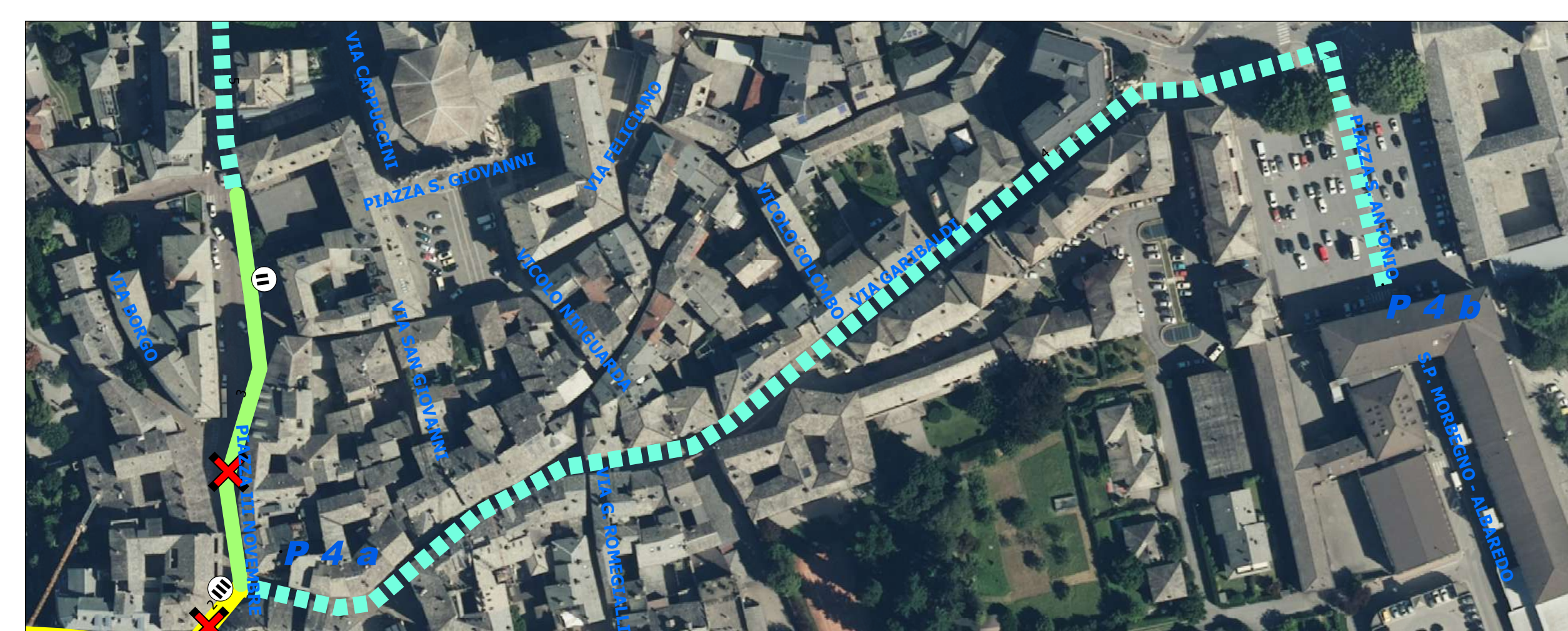
Legenda

- Grado di criticità dei percorsi sensibili per l'accessibilità urbana
- BASSO
 - MEDIO-BASSO
 - MEDIO
 - ALTO
 - ELEVATO
 - PERCORSO ACCESSIBILE
- Criticità localizzate
- Priorità di realizzazione degli interventi
- BASSA
 - MEDIA
 - ALTA

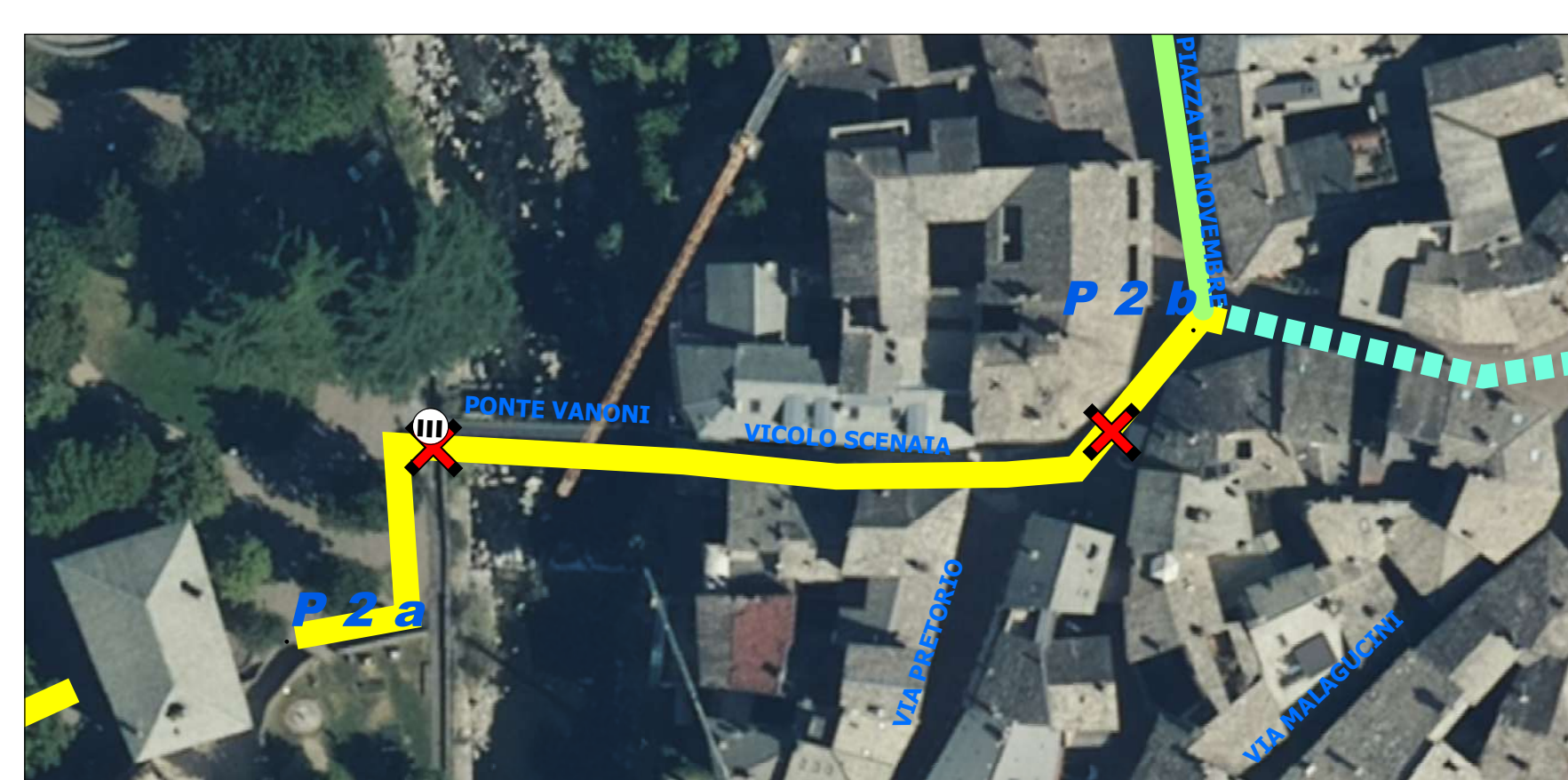
PERCORSO N. 1 | PIAZZA A.MORO - MUSEO CIVICO



PERCORSO N. 4 | VIA GARIBALDI - PARCHEGGIO S. ANTONIO



PERCORSO N. 2 | MUSEO CIVICO - VIA PRETORIO



PERCORSO N. 5 | VIA T. NANI - VIA T. AMBROSETTI - STAZIONE



REMOZIONE DELLE BARRIERE FISICHE, COGNITIVE E SENSORIALI PRESSO IL MUSEO CIVICO DI STORIA NATURALE DI MORBEGNO

PNRR missione 1 - digitalizzazione, innovazione, competitività e cultura, componente 3 - turismo e cultura 4.0 (m3), misura 1 "patrimonio culturale per la prossima generazione", investimento 1.2 "rimozione delle barriere fisiche e cognitive in musei, biblioteche e archivi per consentire un più ampio accesso e partecipazione alla cultura".

CUP H96G2200020006

Pe.BA

Collegamenti urbani: Localizzazione delle criticità e priorità di intervento

TAV.2

RESPONSABILE DEL PROCEDIMENTO
Arch. Cristina Tarca

Raggruppamento temporaneo professionisti
Progettista: NC&RCHETTURA Studio Associato - Arch. Samuel Balasso
Redazione PEBA: Arch. Michela Gadaldi, Ing. Walter Fumasoni
Coordinatore della stesura: Ing. Gianluca Galli

2023 - OTTOBRE

PERCORSO N. 3 | VIA PRETORIO - P.ZZA CADUTI PER LA LIBERTÀ' - VIA T. NANI

